



**PROYECTO ESTABLECIMIENTO DE UN SISTEMA NACIONAL DE
ESTADÍSTICAS FORESTALES Y COMERCIALIZACIÓN DE MADERA
PD 406/06 Rev. 1 (M)**

Gobierno del Ecuador

Ministerio del Ambiente

Julio 2012

Manual para solicitar la aprobación de programas de corta

a) Usuario Externo

- **Crear solicitud**

1. Ingresar a la dirección saf.ambiente.gob.ec
2. Si tiene cuenta en el SAF ingrese su usuario y contraseña caso contrario si es un nuevo usuario dar click en registrarse e iniciar el proceso de registro (revisar manual pasos para el registro en el SAF).



3. Una vez que ingreso como usuario con su clave; en la siguiente pantalla debe escoger el perfil de ejecutor y dar clic.



4. En ese momento se despliega el menú ubicado al lado superior izquierdo de su pantalla, damos clic en SOLICITUD, solicitud de programa.



The screenshot shows the user interface of the SAF system. On the left, there is a vertical menu with the following items: Inicio, Registro Forestal, Solicitudes, Solicitud de Programa (highlighted), Guías, Formularios, and Salir. The main content area features a header with the user's name: "Buenas tardes DAVID EDWIN DUQUE LEMUS". Below this, a welcome message reads: "Bienvenid@s al sistema de Aprovechamiento Forestal del Ministerio de Ambiente, para iniciar ubíquese en el menú de la izquierda, donde encontrará las opciones de acuerdo al perfil (Actividad Forestal) seleccionado." A troubleshooting note follows: "En caso que no se despliegue su menú correctamente por favor contáctese con un técnico del SAF al siguiente correo electrónico soporte_saf@ambiente.gob.ec o al teléfono 3987600 ext 1319, es probable que su usuario tenga pocos privilegios." At the bottom, a bolded instruction states: "La clave y el nombre de usuario es único no transferible." Logos for the Ministry of Environment and SAF are visible in the top right corner of the interface.

5. En la pantalla que se despliega ubicar la cédula o ruc del dueño del predio de donde vamos a aprovechar el recursos forestal, y damos clic en buscar.



The screenshot displays the "SOLICITUD DE PROGRAMA DE APROVECHAMIENTO FORESTAL" form. The title is prominently displayed at the top, followed by the instruction: "Ingrese la Cédula o RUC del Propietario del predio que usted va a intervenir". Below this, there is a text input field labeled "Cédula o RUC del Propietario del Predio" containing the value "1103976336". To the right of the input field, a label reads: "Ingrese el Número de Cédula o RUC del Propietario del Predio." At the bottom right of the form, there is a green button labeled "Buscar".

6. Seleccionamos el predio de donde vamos a obtener los recursos forestales, esto principalmente cuando a un mismo dueño le corresponden varios predios.

SOLICITUD DE PROGRAMA DE APROVECHAMIENTO FORESTAL
Información de Predios.

Propietario: REYES CARLOS
C.I./R.U.C.: 1103976336

Escoja el Predio:

SELECCIONAR PREDIO [Código / Provincia / Sector]
SELECCIONAR PREDIO [Código / Provincia / Sector]
4617 / ESMERALDAS / BORBON
5106 / AZUAY / EL TRIUNFO
4024 / NAPO / NAPO

7. Una vez seleccionado el predio el sistema indica la información del predio.

SOLICITUD DE PROGRAMA DE APROVECHAMIENTO FORESTAL
Información de Predios.

Propietario: REYES CARLOS
C.I./R.U.C.: 1103976336

Escoja el Predio: 4617 / ESMERALDAS / BORBON
Predios Registrados.

Superficie: 1500.00 Hectareas
Superficie total del predio .

Provincia: ESMERALDAS
Provincia donde se localiza el predio

Cantón: ELOY ALFARO
Cantón donde se localiza el predio.

Parroquia: BORBON
Parroquia donde se localiza el predio.

Sector: BORBON
Sector donde se localiza el predio.

Uso Forestal Registrado

- Plantaciones: 200.00 Ha
Disponibile: 160.00 Ha
- Agroforestería: 50.00 Ha
- Regeneración: 50.00 Ha

8. Seleccionamos el uso forestal registrado para solicitar la aprobación del programa de corta, la forma de aprovechamiento
 - Turno final: Significa que el aprovechamiento a realizarse es total
 - Raleo: Consiste en la corta o eliminación de una proporción de los arboles de un rodal, extrayendo aquellos que interfieren en el crecimiento y de los arboles seleccionados o definitivos para la cosecha final

9. Escogemos la superficie a aprovechar y damos clic en continuar, y nos indica los requisitos necesarios para la aprobación del programa.

Uso Forestal Registrado Plantaciones: 200.00 Ha
Disponibles: 160.00 Ha

Aprovechamiento Turno Final
 Raleo
Seleccione una opción de Aprovechamiento.

Superficie a Aprovecharse (Hectáreas):
Ingrese el valor de la superficie a aprovecharse (en hectáreas).

C.I. de Regente (Opcional)
Buscar Regente

[← Buscar otro Propietario](#)
Continuar

10. Hacer clic en continuar, se despliega la pantalla de requisitos los mismos que es opcional subir escaneados al sistema.

ID	DOCUMENTOS	ENTREGADO	FECHA	ARCHIVO EXISTENTE	NUEVO ARCHIVO	PAPELERA
18	Cédula	SI	2017-04-12 12:04:33	Descargar	-----	Enviar
22	Delegación expresa firmada por las partes consignando el número de cedula del delegado y delegante	SI	2011-04-12 11:04:22	Descargar	-----	Restaurar
23	Copia certificada del título de propiedad o el certificado simple del registro de la propiedad	SI	2019-04-12 11:04:27	Descargar	-----	Enviar

11. Damos clic en continuar y seleccionamos la especie, el número de árboles y el volumen que solicitamos aprobar.

SOLICITUD DE PROGRAMA DE APROVECHAMIENTO FORESTAL
Registro de Especies

PLANTACIONES PAFPL01237016298
Propietario: REYES CARLOS
C.I./R.U.C.: 1103976336

Escoja la Especie: ▼
Seleccione la especie.

Número de Árboles:
Ingrese el número de árboles para aprovechar.

Volumen :
(metros cúbicos)
Ingrese el volumen a aprovechar.

12. Registramos especies y aprobamos la solicitud.

Nombre Común	Nombre Científico	Cantidad	Volumen	
EUCALIPTO (EUCALIPTUS GLOBULUS)	eucaliptus globulus	2200	1500	<input type="button" value="Eliminar"/>
VOLUMEN TOTAL:			1500	

Volumen Aprobado

13. Imprimimos la solicitud para presentar al funcionario de oficina técnica para la aprobación del programa de corta.



SOLICITUD PARA APROBACIÓN DE PROGRAMA DE APROVECHAMIENTO DE PLANTACIONES FORESTALES

Yo; REYES CARLOS, con número de cédula 1103976336, solicito la aprobación del programa PAFPL01237016298 de acuerdo al siguiente detalle:

REGISTRO DE SOLICITUD:

Fecha:	Oficina Técnica:	Código de Programa:
2012-07-05 06:39 PM	Borbón	PAFPL01237016298

REGISTRO DEL PROPIETARIO / POSESIONARIO:

Nombre:	REYES CARLOS	Teléfono:	085468561
CI / RUC:	1103976336	Celular:	
Dirección:	DARQUEA Y EMSMERALDAS	E-mail:	reyescars2002@yahoo.es

REGISTRO DEL PREDIO:

Provincia	Cantón	Parroquia	Sector	Superf. aprov. [Ha.]
ESMERALDAS	ELOY ALFARO	BORBON	BORBON	10

DETALLE DE PRODUCTOS:

No.	Especie	Número árboles	Vol. solicitado [m3]
1	EUCALIPTO (EUCALIPTUS GLOBULUS)	2200	1500
Volumen Total:			1500

Debo manifestar que la información vertida en este documento es veraz y por tanto está sujeta a verificación.

REYES CARLOS
1103976336

NOTA: Para obtener la aprobación del programa deberá adjuntar los documentos que se detallan a continuación y presentarse en la Oficina Técnica del Ministerio del Ambiente de su jurisdicción ubicada en esta dirección:

VALDEZ Y HUMBERTO OVANDO (JUNTO AL CNT BORBÓN)

Teléfono: (593-06) 2 786 615 -786029

ESMERALDAS - ELOY ALFARO

- **Impresión de guías de movilización**

1. Para imprimir las guías de movilización debemos ingresar al sistema.

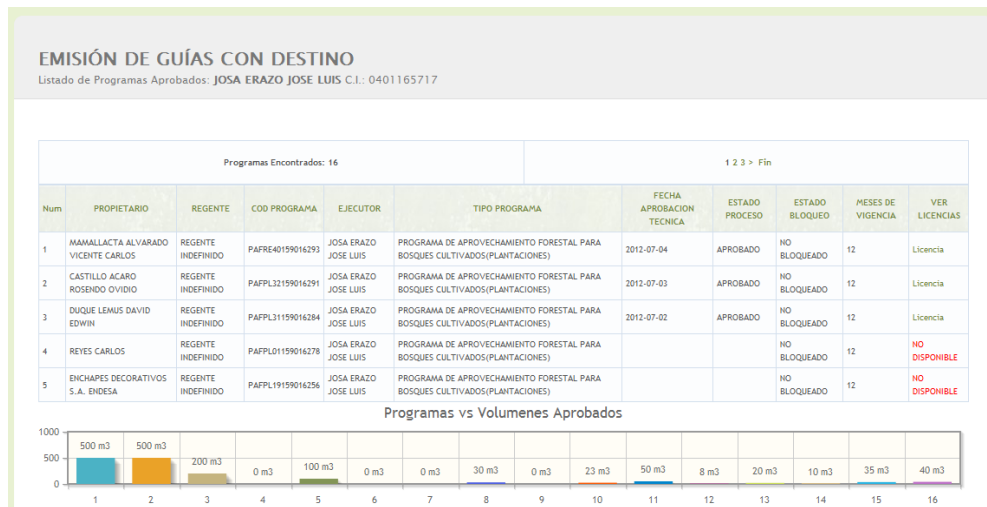


2. Seleccionamos en el menú principal Guías, y se despliega la opción.

Guías con Destino: Cuando tenemos definido cual es la industria que va a comprar el producto. (Ingreso de la Cedula o Ruc de la empresa registrada en el SAF)

Guías sin destino: No está determinado el destino final. Se vende en el cantón escogido y luego se declara en el sistema a que empresa se vendió.

El proceso es similar para las dos opciones, seleccionamos una de ellas y se despliega el cuadro siguiente. Indica todos los programas generados por parte del usuario, Indicando el estado en que se encuentra el programa, cuando esta aprobado se muestra la licencia, damos clic



- Se despliega otra pantalla indicando la información específica del programa seleccionado. Para continuar con la creación de la guía de movilización, damos clic en CREAR GUIA.



Esta imagen indica toda la información del programa aprobado, El Historial de Guías donde podemos encontrar todas las guías Impresas, guardadas y caducadas y el Kardex por especies (volumen por especies).

Nota: Solo se podrá eliminar las guías que se encuentren caducadas y guardadas, en este momento se restituirá el volumen.

El cuadro de barras presenta el resumen del estado del programa, volumen aprobado, volumen aprovechado, volumen movilizado y el saldo, que ira modificándose de acuerdo a la generación de guías en el programa.

- Ingresar la cedula o el ruc de la empresa

GUÍA CON DESTINO
Buscar Empresa Maderera de destino

Cédula o R.U.C. de la Empresa de destino

Ingrese el Número de Cédula o R.U.C. de la Empresa.

[-- Listar Programas](#)

- Si el destino tiene sucursales seleccionamos del detalle que se desprende la sucursal correspondiente, si no damos clic en el campo seleccionar / destino.

EMISIÓN DE GUÍAS CON DESTINO

Listado de Sucursales de la Empresa: CASTILLO MONTAÑO EDILFONSO EDUARDO >>>> R.U.C.: 0800697815

Sucursales Encontradas: 1

SUCURSAL NOMBRE	RAZON SOCIAL	DIRECCION	TELEFONO	PROVINCIA	CANTON	PARROQUIA	SELECCIONAR
1	CASTILLO MONTAÑO EDILFONSO EDUARDO	ESMERALDAS / ELOY ALFARO / MALECON S/N y - ESMERALDAS / ELOY ALFARO / MALECON S/N		ESMERALDAS	ELOY ALFARO	SELVA ALEGRE	Destino

Sucursales Encontradas: 1

- Al seleccionar el destino, el sistema automáticamente calculara el tiempo necesario para la movilización desde el origen al destino final.

Ejecutor (a) : JOSA ERAZO JOSE LUIS
C.I./R.U.C.: 0401165717 >>>>>> Trabajando con el Programa : 16293
Con Licencia: 16293T9535

EMPRESA DESTINO DE LA GUÍA

EMPRESA	CASTILLO MONTAÑO EDILFONSO EDUARDO -- Sucursal - 1 Razón Social - Sucursal.
Dirección	ESMERALDAS / ELOY ALFARO / MALECON S/N y - ESMERALDAS / ELOY ALFARO / MALECON S/N Dirección de Destino.
Teléfono	Teléfono de la Empresa

FECHA VIGENCIA DE LA GUÍA

→ Horas de vigencia de la guía

- Seleccionamos la fecha y hora de la salida y seleccionamos la placa del vehículo registrado, si no está registrado en la parte inferior derecha encontramos la

opción para poder registrar en vehículo. Hacer clic en generar detalle de la guía.

Nota: es obligatorio el registro del vehículo y **opcional la certificación** del vehículo por parte de oficina técnica

Fecha y hora de inicio de validez de la guía: 20/07/2012 13:46

VEHÍCULO EN EL QUE TRANSPORTA EL PRODUCTO

Placa del vehículo: XCB 688
Seleccione la Placa

Marca: HINO
Marca del vehículo

Color: BLANCO
Color del vehículo

Sí no existe el vehículo, escoja según su condición si es :
Persona Natural →
Persona Jurídica →

Hora: 13:46
Horas: [Slider]
Luego de [Slider] minutos
Luego de [Slider] minutos una guía

Haga clic en el botón para calcular los volúmenes a aprovechar y movilizar.

Ahora Cerrar

— Listar Programas Generar e Ir al Detalle de la Guía

7. Generamos el detalle de la guía y seleccionamos la especie y el tipo de producto que se va a movilizar.

DETALLE DE PRODUCTOS GUÍA CON DESTINO
Productos que contienen su Programa

Ejecutor (a) : JOSA ERAZO JOSE LUIS
>>>>> Trabajando con el Programa : 16293
Con Licencia: 16293T9535 >>>>> Trabajando sobre la Guía :

NOMBRE COMUN	NOMBRE CIENTIFICO	VOLUMEN APROBADO EN LICENCIA	VOLUMEN APROVECHADO	SALDO
FIGUE, GUASMO, WINCHIP (Pollalesta discolor)	pollalesta discolor	500	9.42	490.58
TOTALES		500	9.42	490.58

DETALLE DE LA GUÍA CON DESTINO

Especies: FIGUE, GUASMO, WINCHIP (Pollalesta discolor) Seleccione la Especie

Tipo: - TIPO - Seleccione el Tipo.

Haga clic en el boton para calcular los volúmenes a aprovechar y movilizar.

Calcular Volúmenes

Volumen a Aprovechar: [Input] metros cúbicos [m3]

Volumen a Movilizar: [Input] [m3]

Aserrada
Aserrada/Palets
Aserrada/Tablas
Aserrada/Tablones
Aserrada/Vigas
Bloques
Rolliza
Trozas Escuadradas

- Introducimos las dimensiones del producto seleccionado y damos clic en calcular el volumen, y el sistema calculara automáticamente el volumen a movilizar en m³. Dar clic en Agregar Producto

DETALLE DE LA GUÍA CON DESTINO

Especies: Seleccione la Especie

Tipo: Seleccione el Tipo.

Longitud (metros): Ingrese la Longitud (metros)

Diámetro / Espesor (metros): Ingrese el Diámetro o espesor (metros)

Número de Unidades: Ingrese Número de Unidades

Haga click en el boton para calcular los volúmenes a aprovechar y movilizar.

→

Volumen a Aprovechar: metros cúbicos [m3]

Volumen a Movilizar: metros cúbicos [m3]

→

- En la pantalla que se despliega se debe ingresar el detalle de la guía de movilización, si es que estamos de acuerdo con la información damos clic en resumen de guía para la creación del la vista previa, donde todavía tenemos la posibilidad de modificar si es que existe algún tipo de error.

VISTA PREVIA DE LA GUÍA DE CIRCULACIÓN

Programa: PAFRE40159016293 Licencia: 16293T9535

Origen Destino

Propietario		Empresa	
Nombres y Apellidos:	MAMALLACTA ALVARADO VICENTE CARLOS	Nombre Sucursal:	- Sucursal - 1
Razón Social:		Razón Social:	CASTILLO MONTAÑO EDILFONSO EDUARDO
R.U.C.:	1500109432	R.U.C.:	0800697815001
Ejecutor		Dirección:	ESMERALDAS / ELOY ALFARO / MALECON S/N y - ESMERALDAS / ELOY ALFARO / MALECON S/N
Nombres y Apellidos:	JOSA ERAZO JOSE LUIS	Teléfono:	
Razón Social:		Provincia:	ESMERALDAS
R.U.C.:	0401165717	Cantón:	ELOY ALFARO
Ubicación Predio		Parroquia:	SELVA ALEGRE
Provincia:	NAPO	Datos Vehículo:	
Cantón:	ARCHIDONA	Color Vehículo:	BLANCO
Parroquia:	COTUNDO	Placa Vehículo:	XCB 688
Sitio:	COMUNIDAD DIEZ DE AGOSTO	Marca de Vehículo:	HINO
		Tipo de Vehículo:	Camión

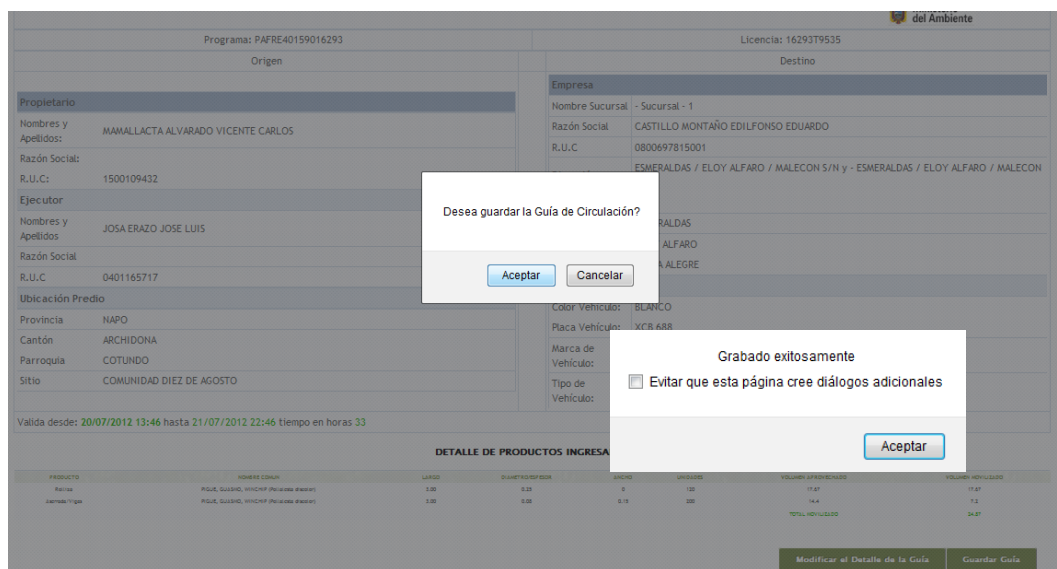
Valida desde: 20/07/2012 13:46 hasta 21/07/2012 22:46 tiempo en horas 33

DETALLE DE PRODUCTOS INGRESADOS

PRODUCTO	NOMBRE COMUN	LARGO	DIAMETRO/ESPESOR	ANCHO	UNIDADES	VOLUMEN APROVECHADO	VOLUMEN MOVILIZADO
						TOTAL MOVILIZADO	0

→

- Damos clic en Guardar Guía, en este momento quedara registrado toda la información en el Historial de Guías. Hasta este momento podemos ingresar a verificar la información, si es correcta procedemos a imprimir, caso contrario podemos eliminar.



Programa: PAFRE40159016293 Licencia: 16293T9535

Origen Destino

Propietario
 Nombres y Apellidos: MAMALLACTA ALVARADO VICENTE CARLOS
 Razón Social:
 R.U.C.: 1500109432

Ejecutor
 Nombres y Apellidos: JOSE ERAZO JOSE LUIS
 Razón Social:
 R.U.C.: 0401165717

Ubicación Predio
 Provincia: NAPO
 Cantón: ARCHIDONA
 Parroquia: COTUNDO
 Sitio: COMUNIDAD DIEZ DE AGOSTO

Empresa
 Nombre Sucursal: - Sucursal - 1
 Razón Social: CASTILLO MONTAÑO EDILFONSO EDUARDO
 R.U.C.: 0800697815001
 ESMERALDAS / ELOY ALFARO / MALECON S/N y - ESMERALDAS / ELOY ALFARO / MALECON

Color Vehículo: BLANCO
 Placa Vehículo: XCB 688
 Marca de Vehículo:
 Tipo de Vehículo:

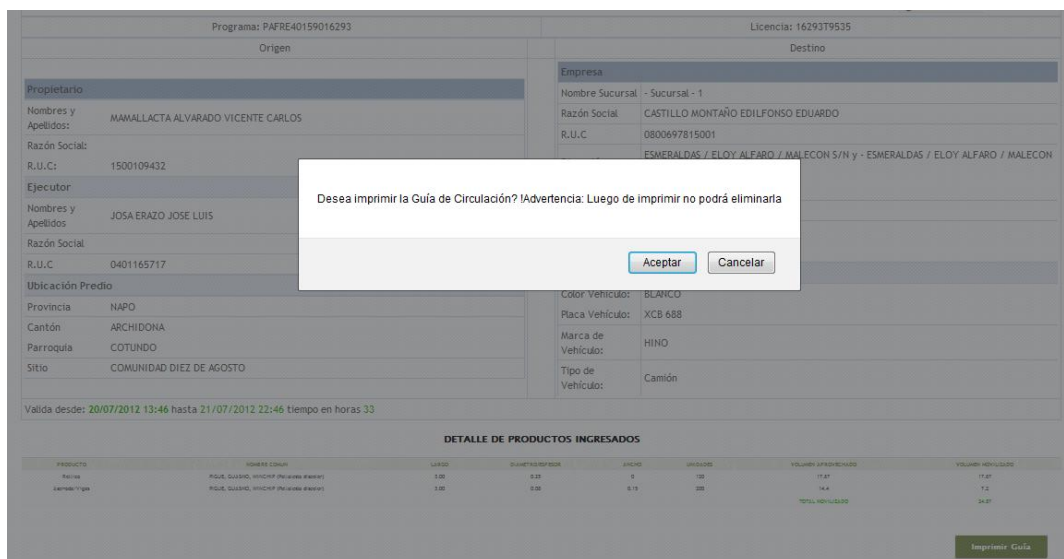
Valida desde: 20/07/2012 13:46 hasta 21/07/2012 22:46 tiempo en horas 33

DETALLE DE PRODUCTOS INGRESADOS

PRODUCTO	UNIDAD COMEN	LARGO	QUANTIDAD POR UNIDAD	ANCHO	UNIDADES	VOLUMEN APROXIMADO	VOLUMEN REALIZADO
Resaca	PIED. SUCCIAL, VINCHIP (Piedras Blancas)	0,00	0,00	0	100	17,87	17,87
Carretera tipo	PIED. SUCCIAL, VINCHIP (Piedras Blancas)	0,00	0,00	0,10	200	14,4	7,2
						TOTAL INGRESADO	24,07

Modificar el Detalle de la Guía Guardar Guía

- En este momento la guía de movilización quedara guardada automáticamente en el sistema. Luego aparece la opción de imprimir, damos clic y aparece el cuadro de dialogo donde indica que si imprime luego no podrá eliminar. Clic en aceptar?



Programa: PAFRE40159016293 Licencia: 16293T9535

Origen Destino

Propietario
 Nombres y Apellidos: MAMALLACTA ALVARADO VICENTE CARLOS
 Razón Social:
 R.U.C.: 1500109432

Ejecutor
 Nombres y Apellidos: JOSE ERAZO JOSE LUIS
 Razón Social:
 R.U.C.: 0401165717

Ubicación Predio
 Provincia: NAPO
 Cantón: ARCHIDONA
 Parroquia: COTUNDO
 Sitio: COMUNIDAD DIEZ DE AGOSTO

Empresa
 Nombre Sucursal: - Sucursal - 1
 Razón Social: CASTILLO MONTAÑO EDILFONSO EDUARDO
 R.U.C.: 0800697815001
 ESMERALDAS / ELOY ALFARO / MALECON S/N y - ESMERALDAS / ELOY ALFARO / MALECON

Color Vehículo: BLANCO
 Placa Vehículo: XCB 688
 Marca de Vehículo: HINO
 Tipo de Vehículo: Camión

Valida desde: 20/07/2012 13:46 hasta 21/07/2012 22:46 tiempo en horas 33

DETALLE DE PRODUCTOS INGRESADOS

PRODUCTO	UNIDAD COMEN	LARGO	QUANTIDAD POR UNIDAD	ANCHO	UNIDADES	VOLUMEN APROXIMADO	VOLUMEN REALIZADO
Resaca	PIED. SUCCIAL, VINCHIP (Piedras Blancas)	0,00	0,00	0	100	17,87	17,87
Carretera tipo	PIED. SUCCIAL, VINCHIP (Piedras Blancas)	0,00	0,00	0,10	200	14,4	7,2
						TOTAL INGRESADO	24,07

Imprimir Guía

- Solicitar que ingresemos el número de especie valorada perteneciente a nuestro programa, y se generara la guía definitiva a imprimirse en la especie valorada. Este será el único documento válido para circulación y movilización de productos forestales.

Nota: El sistema permitirá imprimir por ninguna razón especies valoradas que no han sido asignadas a ese programa, por el funcionario de oficina técnica. Así mismo se registrará el uso de las mismas, en caso de existir sobrantes, se deberá entregar al funcionario responsable de la oficina técnica.





Ministerio del Ambiente

GUÍA DE CIRCULACIÓN

N° 0385962
VALOR: USD 1.00





222DAC06D314

Programa: PAFPL19491015879

Licencia:

Origen

Propietario
Nombres y Apellidos: DURINI TERAN MANUEL FRANCISCO
Razón Social: ENDESA
R.U.C: 1717405581

Ejecutor
Nombres y Apellidos: TIGSE BARRIONUEVO MIGUEL ANGEL
Razón Social: PEDRO VICENTE MALDONADO
R.U.C: 1717405581

Ubicación
Provincia: PICHINCHA
Cantón: PEDRO VICENTE MALDONADO
Parroquia: PEDRO VICENTE MALDONADO
Sitio: SILANCHE

Destino

Empresa
Nombre Sucursal: - Sucursal - 3
Razón Social: ENCHAPES DECORATIVOS S.A. ENDESA
R.U.C: 1790175952001
Dirección: AV. MORAN VALVERDE y PANAMERICANA SUR - JUNTO AL PUENTE DE GUAJALO

Teléfono:
Provincia: PICHINCHA
Cantón: QUITO
Parroquia: QUITUMBE

Datos Vehículo:
Color Vehículo: NARANJA
Placa Vehículo: XBR0258
Marca de Vehículo: SCANIA
Tipo de Vehículo: Trailer

Valida desde: **18/02/2012 08:00** hasta **18/02/2012 15:00**

DETALLE DE PRODUCTOS INGRESADOS

PRODUCTO	NOMBRE COMUN	LARGO	DIAMETRO/ESPESOR	ANCHO	UNIDADES	VOLUMEN APROVECHADO	VOLUMEN MOVILIZADO
Roliza	LAUREL (CORDIA ALLIODORA)	1	1	0	1	0.79	0.79
Roliza	LAUREL (CORDIA ALLIODORA)	2	1	0	1	1.57	1.57
Roliza	LAUREL (CORDIA ALLIODORA)	2	1	0	1	1.57	1.57
TOTAL MOVILIZADO							3.93

Declaro que los datos en esta guía se apegan a la verdad y en caso contrario, asumo las responsabilidades legales conforme a los artículos 78 y 94 de la Codificación de la Ley Forestal y Conservación de Áreas Naturales y Vida Silvestre.

TIGSE BARRIONUEVO MIGUEL ANGEL - 1717405581





Ministerio del Ambiente

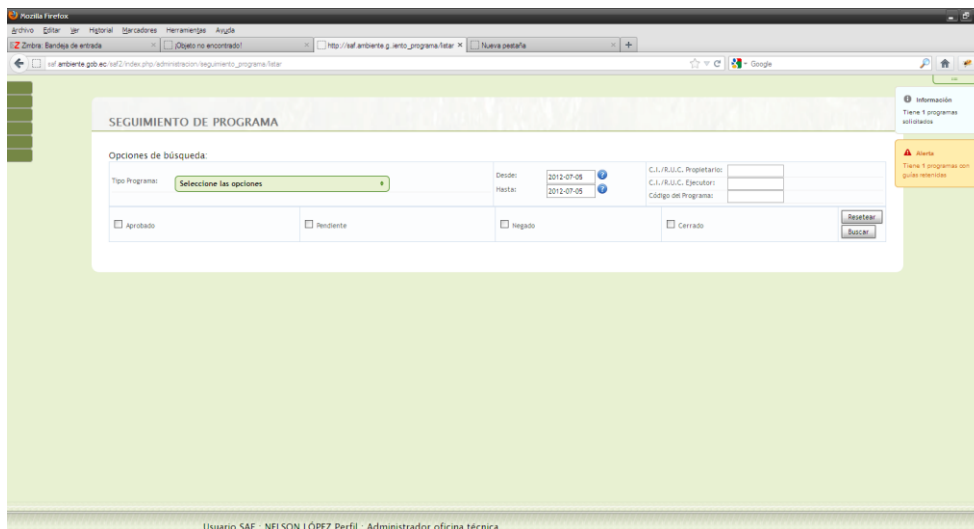
b) Usuario Interno (funcionario)

- **Aprobación de un programa**

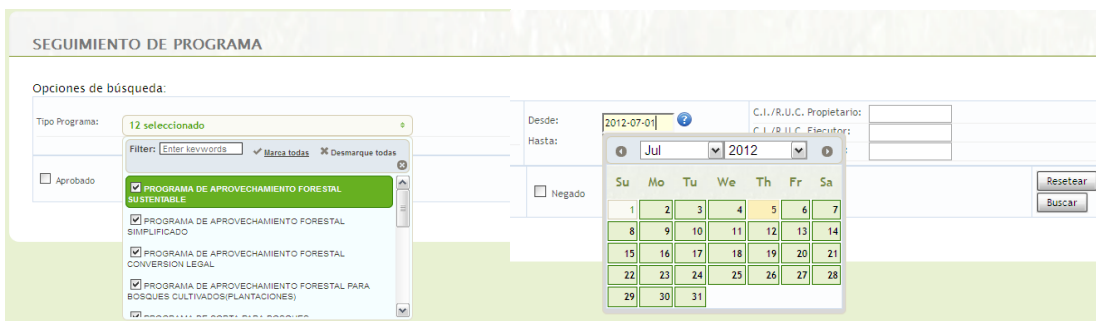
1. Seleccionamos “Seguimiento Programas” del menú “Administración”.



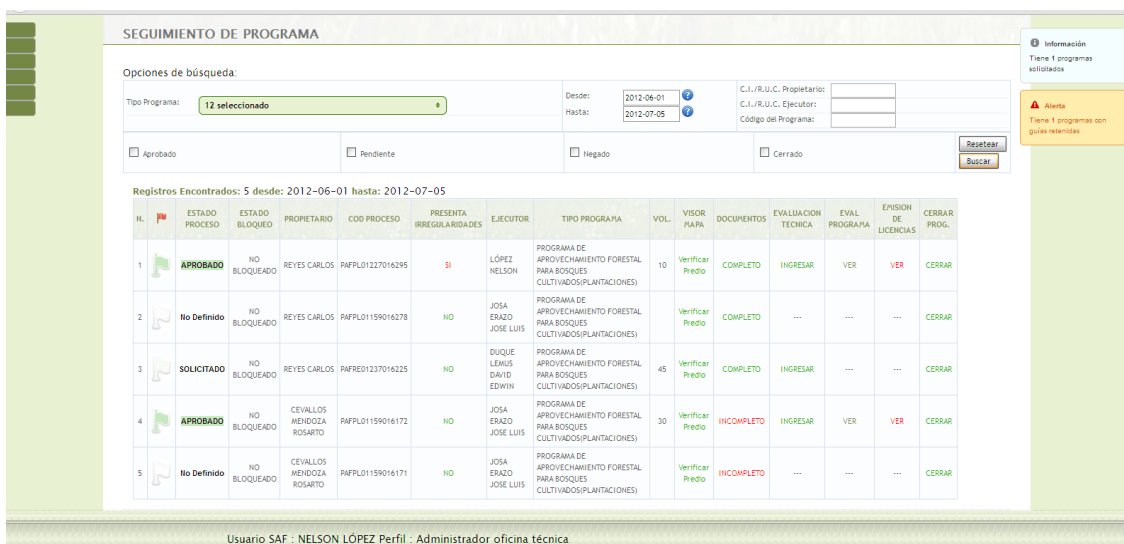
2. En la siguiente pantalla tenemos opciones de selección de programas a buscar.



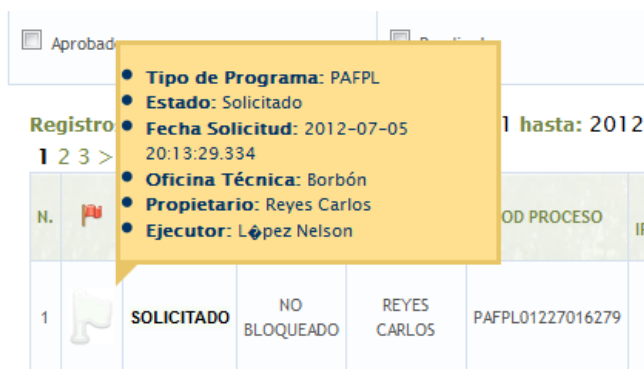
3. Luego de ubicar algún criterio de búsqueda damos clic en “Buscar”.



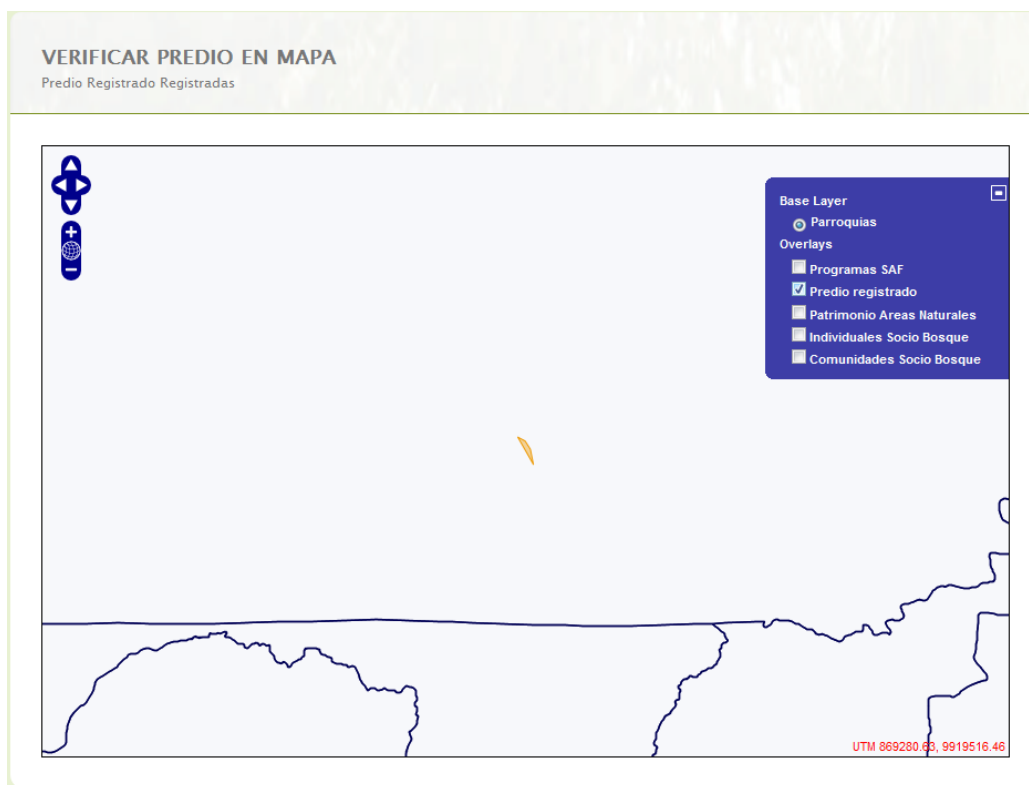
4. Resultado de la búsqueda:



5. Al acercar el puntero del mouse a la figura en forma de bandera podemos ver más detalle del programa seleccionado.



- En la columna “Verificar Predio” podemos abrir una ventana que muestre el predio en el visualizador geográfico, y aquí podemos observar si es que existe algún tipo de problema con la ubicación



- En la columna “Documentos” podemos ver los documentos requeridos según el tipo de solicitud de aprovechamiento forestal.

DOCUMENTOS REQUERIDOS
Verificar documentos

ID	DOCUMENTOS	ENTREGADO	FECHA	ARCHIVO EXISTENTE	NUEVO ARCHIVO	PAPELERA
18	Cédula	SI	2017-04-12 12:04:33	Descargar	-----	Enviar
22	Delegación expresa firmada por las partes consignando el numero de cedula del delegado y delegante	SI	2011-04-12 11:04:22	Descargar	-----	Restaurar
23	Copia certificada del título de propiedad o el certificado simple del registro de la propiedad	SI	2019-04-12 11:04:27	Descargar	-----	Enviar

[Continuar](#)

<< Vaciar papelera >>

8. En “Evaluación Técnica” seleccionamos los criterios para la evaluación del programa.

PROGRAMA: PAFPL01237016298
PROPIETARIO: CARLOS REYES
C.I.: 1103976336

Criterio para la Evaluación	Cumple	No Cumple	No Aplica	Limpiar
1.- El predio, Ejecutor, Transportista, Industria (Destino Final) se encuentran inscritos en el Registro Forestal?	<input checked="" type="radio"/>	<input type="radio"/>	<input type="radio"/>	<input checked="" type="checkbox"/>
2.- Consta las Especies, Número de Árboles, Volumen y/o la Tabla de Aprovechamiento debidamente llenado según anexo 1, AM 040?	<input checked="" type="radio"/>	<input type="radio"/>	<input type="radio"/>	<input checked="" type="checkbox"/>
3.- Se ha verificado el predio en el Visor de Mapa?	<input checked="" type="radio"/>	<input type="radio"/>	<input type="radio"/>	<input checked="" type="checkbox"/>
4.- Consta el volumen según el programa solicitado?	<input checked="" type="radio"/>	<input type="radio"/>	<input type="radio"/>	<input checked="" type="checkbox"/>

Observaciones

Ingrese Observaciones Técnicas.

[— Regresar a Seguimiento de Programas](#)

9. En el siguiente paso Aprobamos la solicitud.

SEGUIMIENTO DE PROGRAMA
PROGRAMA DE APROVECHAMIENTO FORESTAL PARA BOSQUES CULTIVADOS(PLANTACIONES)
INFORME DE APROBACIÓN DEL PROGRAMA

Registro de Solicitud

Fecha:

Registro del Programa:

Registrado por el Ejecutor:

Registro del Propietario/Posionario

Nombre:

C.I. / R.U.C.:

Dirección:

Teléfono:

Celular:

Email:

Resultado de la Evaluación

En función a la verificación técnica y legal de la documentación del mencionado plan (y sus anexos), el resultado de la evaluación es la siguiente:

POR APROBARSE

Observaciones

Observaciones Finales

APROBACIÓN VOLUMENES ESPECIES

ESPECIE	NÚMERO ÁRBOLES	VOLUMEN SOLICITADO	VOLUMEN APROBADO
LAUREL COSTENO (CORDIA ALLIODORA)	8	17	17
TECA (TECTONA GRANDIS)	10	20	20
TOTALES	18	37	37

APROBACIÓN DEL PROGRAMA

Contraseña:

Ingrese su contraseña para la Aprobación.

— Regresar a Seguimiento de Programas

Ingresar la contraseña para la aprobación

- Luego de aprobar dicho programa, en la misma ventana aparece el botón para imprimir la solicitud.



SEGUIMIENTO DE PROGRAMA
PROGRAMA DE APROVECHAMIENTO FORESTAL PARA BOSQUES CULTIVADOS(PLANTACIONES)
INFORME DE APROBACIÓN DEL PROGRAMA

Programa Aprobado!

Imprimir Programa Aprobado

Registro de Solicitud

Fecha:

PROGRAMA DE APROVECHAMIENTO FORESTAL PARA BOSQUES CULTIVADOS(PLANTACIONES)
PROGRAMA APROBADO

En función a la verificación técnica y legal de la documentación, el PROGRAMA DE APROVECHAMIENTO FORESTAL PARA BOSQUES CULTIVADOS(PLANTACIONES) con código PAFPL01227016279 es **APROBADO**

Registro de Solicitud

Fecha: 2012-07-05 20:13
Código del programa: PAFPL01227016279
Registrado por el Ejecutor: NELSON LÓPEZ, 1718847799

Registro del Propietario/Poseionario

Nombre: REYES CARLOS
C.I. / R.U.C.: 1103976336
Dirección: DARQUEA Y EMSMERALDAS
Teléfono: 085468561
Celular:
Mail: reyecars2002@yahoo.es

Observaciones

0

APROBACIÓN VOLUMENES ESPECIES

ESPECIE	NÚMERO ÁRBOLES	VOLUMEN SOLICITADO	VOLUMEN APROBADO
LAUREL COSTENO (CORDIA ALLIODORA)	8	17	17
TECA (TECTONA GRANDIS)	10	20	20
TOTALES	18	37	37

Nosotros, los que a continuación firmamos, aseguramos que la información contenida en el presente documento es verdadera. Acordamos efectuar el aprovechamiento de la madera de las plantaciones forestales; de los árboles plantados; de los árboles de la regeneración natural en cultivos, huertos, potreros y sistemas agroforestales y, de las formaciones pioneras indicados anteriormente, de acuerdo a lo estipulado en este Programa de Corta y en las normas legales pertinentes. Nos comprometemos, además a notificar cualquier modificación del Programa de Corta, antes de su ejecución.

Propietario
Ejecutor

Responsable Oficina Técnica

En una nueva venta aparece el documento en formato PDF para imprimir.

11. En “Emisión de Licencias” emitimos la Licencia Total y se desprende una pantalla nueva.

EMISIÓN DE LICENCIAS DEL PROGRAMA
CÓDIGO DEL PROGRAMA: PAFPL01227016279
EJECUTOR DEL PROGRAMA: LÓPEZ NELSON
C.I./R.U.C. DEL EJECUTOR: 1718847799

NOMBRE COMÚN	NOMBRE CIENTÍFICO	VOLUMEN APROBADO EN PROGRAMA	VOLUMEN APROBADO EN LICENCIAS	--
LAUREL COSTENO (CORDIA ALLIODORA)	cordia alliodora	17	0	0
TECA (TECTONA GRANDIS)	tectona grandis	20	0	0
	TOTAL	37	0	0

[— Regresar a Seguimiento de Programas](#)

LICENCIA: TOTAL

[Emitir Licencia Total](#)

TIPO DE LICENCIA: LICENCIA: TOTAL

CÓDIGO DEL PROGRAMA: PAFPL01227016279
EJECUTOR DEL PROGRAMA: LÓPEZ NELSON
C.I./R.U.C. DEL EJECUTOR: 1718847799

NOMBRE COMÚN	NOMBRE CIENTÍFICO	VOL. APROBADO EN PROGRAMA	VOL. APROBADO EN LICENCIAS	VOL. POR APROBAR EN LICENCIAS	VOL. A APROBAR EN ESTA LICENCIA
TECA (TECTONA GRANDIS)	tectona grandis	20	0	20	<input type="text" value="20"/>
LAUREL COSTENO (CORDIA ALLIODORA)	cordia alliodora	17	0	17	<input type="text" value="17"/>
		37	0	37	<input type="text" value="37"/>

DETALLE DE PAGO		V. UNITARIO	CANTIDAD	SUBTOTAL
1	Pago por emisión de LAF	<input type="text" value="5.00"/>	<input type="text" value="1"/>	<input type="text" value="5.00"/>
2	Pago promedio por emisión de Especies Valoradas	<input type="text" value="1.00"/>	<input type="text" value="4"/>	<input type="text" value="4"/>
TOTAL A PAGAR:				<input type="text" value="9"/>

Días de Vigencia de Licencia: Ingrese los días de vigencia de la Licencia.

GENERAR PAGO →

[← Regresar a Seguimiento de Programas](#)

Ingrese el número de especies valoradas para movilización.

Ingrese los días de vigencia de la licencia.

12. Hacer clic en emitir pago

4. Pago promedio por emisión de especies valoradas		1.00		
			TOTAL	\$ 9

— Regresar a Seguimiento de Programas

IMPRIMIR TALONARIO DE PAGOS

En una nueva venta aparece el documento en formato PDF para imprimir.

TALONARIO DE PAGOS
 CÓDIGO: 16279T9529
 PROGRAMA: 16279
 LICENCIA: T
 FECHA EMISIÓN: 2012-07-05 21:08:52 VÁLIDA POR: 365 días

DETALLE DE LA CUENTA

NOMBRE DE LA CUENTA: MINISTERIO DEL AMBIENTE
 NÚMERO DE LA CUENTA: 10000777
 BANCO: FOMENTO

DETALLE DEL PAGO

NOMBRE COMÚN	NOMBRE CIENTIFICO	VOL. APROBADO EN PROGRAMA	VOL. APROBADO EN LICENCIAS	VOL. POR APROBAR EN LICENCIAS	VOL. APROBADO EN ESTA LICENCIA
LAUREL COSTENO (CORDIA ALLIODORA)	cordia alliodora	17	17	0	17
TECA (TECTONA GRANDIS)	tectona grandis	20	20	0	20
TOTAL		37	37	0	37

N.	DETALLE DE PAGO	V. UNITARIO	CANTIDAD	SUBTOTAL
1	Pago por emisión de LAF	5.00	1	5
2	Pago promedio por emisión de Especies Valoradas	1.00	4	4
TOTAL				\$ 9

- **Registro de pago**

1. Luego que el comerciante de la madera ha realizado el pago, debemos registrarlo y hacer clic en buscar.



Ingresar la cédula del propietario.

PAGO DE LICENCIAS MADERABLES
Buscar Propietario


Ingrese Cédula o Ruc del Propietario

CI o RUC

[- Buscar Nuevamente](#)

PAGOS DE MADERABLES
Datos Informativos

Escoga el Programa


Programa de Aprovechamiento Forestal: 
Número del Programa

Tipo de Programa:
PROGRAMA DE APROVECHAMIENTO FORESTAL PARA BOSQUES CULT

Tipo de Programa

Cédula o Ruc: <input type="text" value="1103976336"/>	Nombres: <input type="text" value="CARLOS REYES"/>
CI/RUC	Nombres
Fecha de Aprobación: <input type="text" value="2012-07-05"/>	Estado: <input type="text" value="A"/>
Fecha de Aprobación (aaaa/mm/dd)	Estado
Volumen Aprobado: <input type="text" value="37"/>	Código del Programa: <input type="text" value="PAFPL01227016279"/>
Volumen Aprobado	Código del Programa

Registrar Pago

Número Depósito: 
Número del del Comprobante de Depósito

Fecha Depósito: Fecha del

Valor del Depósito:
Valor del Depósito

Seleccionamos el programa según el talonario de pagos.

Ingresamos el número de depósito y fecha del depósito.

- Luego de registrar el pago, se direcciona automáticamente a la siguiente ventana en donde finalmente podemos emitir la licencia.

EMISIÓN DE LICENCIAS DEL PROGRAMA

CÓDIGO DEL PROGRAMA: PAFPL01227016279
EJECUTOR DEL PROGRAMA: LÓPEZ NELSON
C.I./R.U.C. DEL EJECUTOR: 1718847799

NOMBRE COMÚN	NOMBRE CIENTÍFICO	VOLUMEN APROBADO EN PROGRAMA	VOLUMEN APROBADO EN LICENCIAS	T
LAUREL COSTENO (CORDIA ALLIODORA)	cordia alliodora	17	17	17
TECA (TECTONA GRANDIS)	tectona grandis	20	20	20
	TOTAL	37	37	37

-- Regresar a Seguimiento de Programas

ATENCIÓN

1. TODAS LAS LICENCIAS HAN SIDO YA GENERADAS.

REGISTRO DE PAGOS

CÓDIGO LICENCIA	LICENCIA	FECHA EMISIÓN	FECHA LÍMITE	PAGADO (SI O NO)	FECHA DE PAGO	REGISTRO DE PAGO	KARDEX POR ESPECIES	KARDEX POR GUÍAS	DETALLE DE PAGO
16279T9529	T	2012-07-05 21:08:52	2012-07-05 21:08:52	SI	2012-07-05 00:00:00	VER LICENCIA	VER	VER	VER

Clic en VER para visualizar la licencia e imprimir



LICENCIA DE APROVECHAMIENTO FORESTAL

CÓDIGO DE LA LICENCIA: 16279T9529
TIPO DE LICENCIA: LICENCIA TOTAL
NÚMERO DE GUÍAS: 4



El Ministerio del Ambiente, de conformidad con lo que establece el artículo 36 de la codificación de la Ley Forestal y de Conservación de Áreas Naturales y de Vida Silvestre y 89 del Texto Unificado de Legislación Ambiental Secundaria (Libro III), confiere la presente Licencia de Aprovechamiento Forestal al señor(a): **REYES CARLOS** para que, en sujeción al respectivo PROGRAMA DE APROVECHAMIENTO FORESTAL PARA BOSQUES CULTIVADOS (PLANTACIONES) No. PAFPL01227016279, aprobado por esta Oficina Técnica proceda al aprovechamiento de 37 metros cúbicos de madera en 10 Hectáreas en el predio ubicado en el sitio **BORBÓN**, parroquia **BORBÓN**, cantón **ELOY ALFARO** provincia **ESMERALDA**, dentro de los linderos que se describen a continuación:

Norte	Sur	Este	Oeste
MILTON GARCIA	LUZ MINGA	RIO	QUEBRADA

VOLUMEN DE MADERA A SER APROVECHADO:

NOMBRE COMÚN	VOLUMEN A APROVECHARSE POR ESPECIE
TECA (TECTONA GRANDIS)	20
LAUREL COSTENO (CORDIA ALLIODORA)	17
TOTAL:	37

A más de lo expuesto, el beneficiario se compromete a:

1. Cumplir con todo lo estipulado en la codificación de la Ley Forestal y de Conservación de Áreas Naturales y Vida Silvestre, Libro III del Texto Unificado de Legislación Ambiental Secundaria y demás Normas vinculadas al aprovechamiento de madera.
2. Cefirse estrictamente al programa aprobado.
3. Someterse a las inspecciones periódicas por parte del Ministerio del Ambiente y / o sus delegados, con el fin de verificar el cumplimiento del programa aprobado.
4. Otener las correspondientes guías de circulación para la movilización de la madera.

La presente licencia tiene un plazo de duración de 365 días desde la fecha de su expedición y se la concede a todo riesgo del interesado, dejando a salvo derechos de terceros.

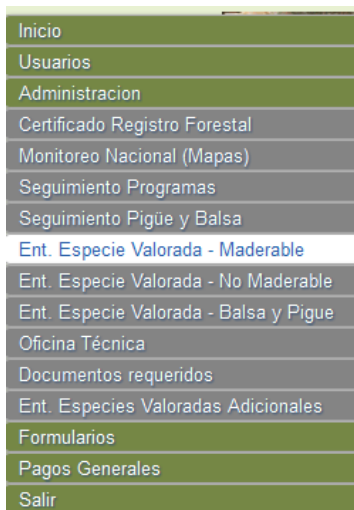
Borbón, a 2012-07-05 21:08:52

ING. ING. Javier Emilio Cedeño Portocarreño
RESPONSABLE OFICINA TÉCNICA FORESTAL BORBÓN

← Regresar a Seguimiento de Programas

Imprimir Licencia

- **Entrega de especies valoradas**



1. Ingresamos la cédula del propietario y nos devuelve como resultado una lista de los programas que han sido aprobados a los que se puede entregar las especies valoradas.

ENTREGA DE GUIAS EJECUTOR
Asignación de Guías

Cédula de identidad / R.U.C.
Ingrese la Cédula de Identidad o el R.U.C. del Propietario

Estado del Proceso
 Aprobado
 Entregado
 Todos
Seleccione el Estado del Proceso.

Registros Encontrados: 58

PROPIETARIO	CODIGO DE PROGRAMA	TIPO DE PROGRAMA	FECHA APROBACION	ESTADO DEL PROGRAMA	ENTREGA GUIAS	REPORTE
REYES CARLOS	PAFPL01227016279	PROGRAMA DE APROVECHAMIENTO FORESTAL PARA BOSQUES CULTIVADOS(PLANTACIONES)	2012-07-05	APROBADO	Ver	Ver

Clic en VER para abrir una nueva ventana para la entrega de las

ENTREGA DE GUIAS A EJECUTORES

Datos Informativos

Nro de Licencia de Aprovechamiento	<input type="text" value="16279T9529"/>	<input type="text" value="16279"/>
	Número de Licencia.	
Nro de Programa	<input type="text" value="PAFPL01227016279"/>	
	Número de Programa.	
Tipo de Programa	<input type="text" value="PROGRAMA DE APROVECHAMIENTO FORESTAL PARA BOSQU"/>	
	Tipo de Programa.	
Nombre del Propietario/Ejecutor	<input type="text" value="REYES CARLOS"/>	
	Nombres del Propietario o Ejecutor.	
Ubicación (Cantón/Parroquia /Sitio)	<input type="text" value="MANABI>>PORTOVIEJO>>PUEBLO NUEVO>>BORBON"/>	
	Ubicación.	
Superficie Objeto de Aprovechamiento	<input type="text" value="10"/>	
	Superficie Objeto de Aprovechamiento.	
Número de Papel Valorado Inicial	<input type="text" value="901"/>	
	Número Inicial	
Número de Papel Valorado Final	<input type="text" value="910"/>	
	Número Final	

[- listar](#)

Número inicial de las especies a entregar.

Número final de las especies a entregar.

Ministerio del Ambiente

Dirección Nacional Forestal

Dirección: Madrid y Andalucía cuarto piso

Teléfono: 00-593-30987600 ext. 1412

e-mail: dirección.forestal@ambiente.gob.ec

Descargo de responsabilidad:

Coordinadora del proyecto: Estefanía Arias

Elaborado por: Carlos Reyes